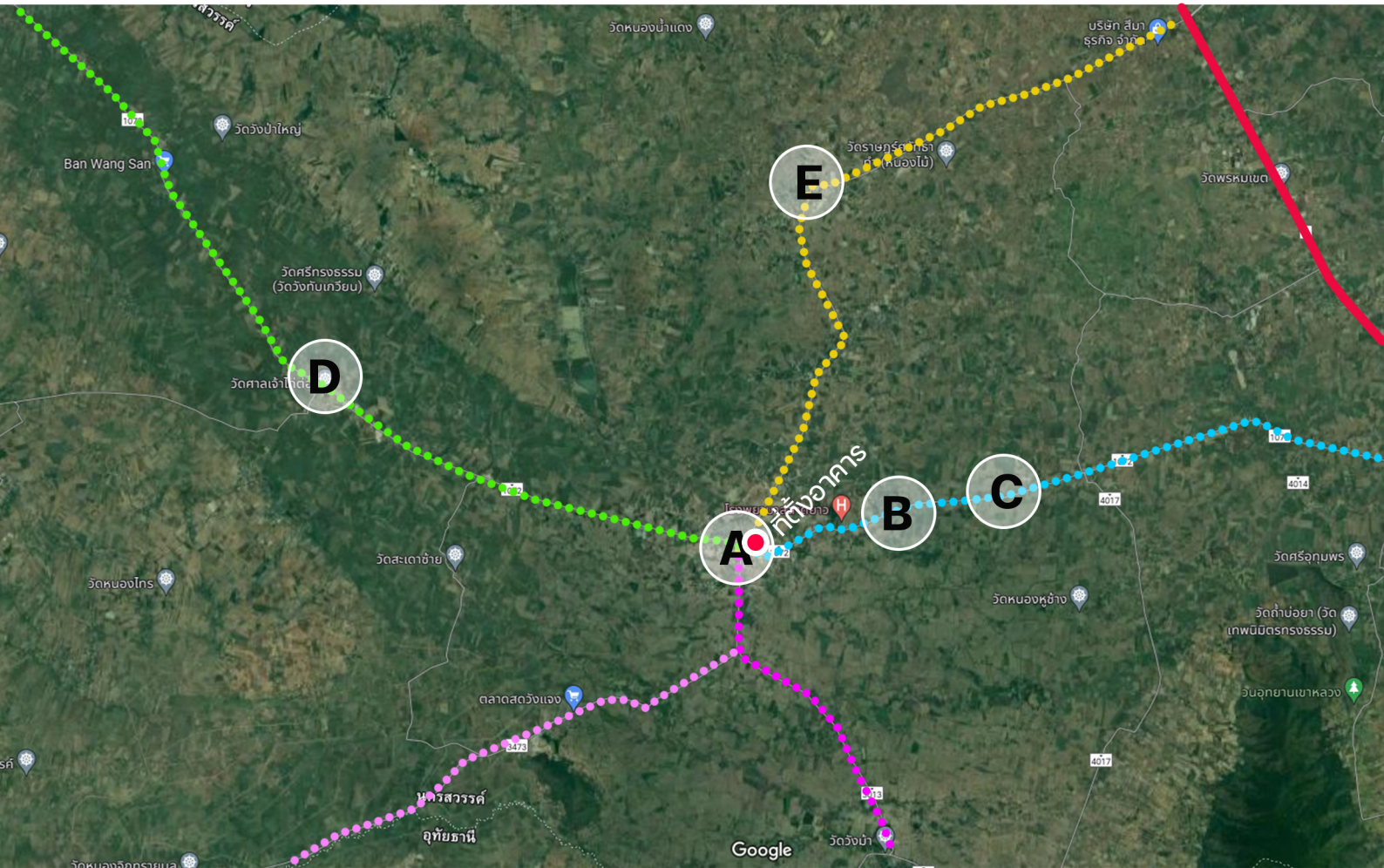








ข้อมูลบริบท(ต่อ)

เส้นทางถนนที่เชื่อมกับชุมชนต่างๆ และการเดินทาง



ถนนหลวงที่ตัดผ่าน

-  ถนนพหลโยธิน (กรุงเทพ-เชียงใหม่)
-  ถนนหลวงหมายเลข 1001 (ลาดยาว-หนองสังข์)
-  ถนนหลวงหมายเลข 1072 (ลาดยาว-หนองเบน) *ตัดผ่านที่ดิน
-  ถนนหลวงหมายเลข 1072 (ลาดยาว-ศาลเจ้าไก่ต่อ-แม่วงศ์)
-  ถนนหลวงหมายเลข 1013 (ลาดยาว-อุทัยธานี)
-  ถนนหลวงหมายเลข 3473 (ลาดยาว-ชุมตาบง)

ชุมชนที่ตัดผ่าน

- A** ชุมชนลาดยาว **ตัวอาคารอยู่ในชุมชน**
- B** ชุมชนดอนน้อย
- C** ชุมชนหนองนมวัว
- D** ชุมชนศาลเจ้าไก่ต่อ
- E** ชุมชนบ้านไร่